

En savoir plus...

L'origine du quartier de Sainte-Marguerite

Le quartier de Sainte-Marguerite doit son appellation à la chapelle du même nom que les seigneurs de Wynhem avaient construite. Détruite pendant les guerres de religion au XVI^{ème} siècle puis reconstruite au cœur du hameau, cette chapelle fut saccagée en 1792 et détruite en 1794. Comines possède de nombreux lieux-dits, celui de Sainte-Marguerite fut indépendant de 1790 à 1794, tandis que sa propre paroisse fut érigée en 1864 (depuis elle a fusionné avec celles de Comines et Wervicq).



1 L'Église Sainte-Marguerite

C'est le 19 mars 1858 que fut posée la première pierre de l'église durant le sacerdoce de l'Abbé Dervaux, premier curé de Sainte-Marguerite dont le parvis porte le nom. De style gothique, cette église est dédiée au culte de

Sainte-Marguerite, martyre que l'on invoquait autrefois pour les accouchements. Ayant subi de gros dégâts au cours de la Grande Guerre, elle fut restaurée et réouverte au culte en 1923.

2 Le calvaire de Sainte-Marguerite

Un calvaire est un monument sculpté et élevé en plein air, représentant le Christ sur la croix, et qui a pour but de commémorer la Passion. Le calvaire de Sainte-Marguerite fut donné à la paroisse et érigé en 1931.



3 Blockhaus du chemin du moulin de Wynhem

Le blockhaus, témoignage de la Première Guerre mondiale, se tient dit-on sur les anciennes fondations du moulin de Wynhem, qui fut déplacé et ensuite brûlé par les Allemands à la fin de la Première Guerre mondiale.

4 Chapelle Notre-Dame des Sept Douleurs

Cette chapelle, bien que située sur le territoire de la commune de Deülémont, fait partie de la paroisse de Sainte-Marguerite. Elle a été édifiée juste après la Première Guerre mondiale par souscription de la famille Desprez qui occupait la Ferme du Wynhem, famille préservée des malheurs de cette guerre.

5 Arrêt de la ligne Lille-Comines

Construite en 1876, la ligne ferroviaire a participé au développement de la commune et permis de sortir le quartier de Sainte-Marguerite de son isolement. Cet arrêt a été créé en 1886.

6 La rue de la Distillerie

Cette rue doit son nom à l'ancienne distillerie qui s'y trouvait. Cette usine fabriquait de l'alcool de grain en utilisant le procédé de macération du jus de betteraves. La pulpe, quant à elle, servait de complément alimentaire au bétail. La distillerie a été détruite en 1967 mais l'activité industrielle y a toutefois perduré puisqu'à son ancien emplacement se trouve aujourd'hui une usine de surgelés.



Maison du patrimoine

4/6, rue du Pont
59560 Comines
Tél : 03 20 14 21 51
www.ville-comines.fr
www.facebook.com/cominespatrimoine

Nord
le département

Itinéraire inscrit au Plan Départemental des Itinéraires de Promenade et de Randonnée.



Circuit des chouettes



Randonnée pédestre à Comines



 Départ :
Église Sainte-Marguerite



 Distance :
Environ 5 km

 Durée :
1h15 - 1h40

suivre le balisage jaune

Rédaction : Direction de la communication © Ville de Comines - Rédaction - Octobre 2016

Circuit des chouettes

 Départ : Église de Sainte-Marguerite
  Distance : Environ 5 km
  Durée : 1h15 à 1h40


La chouette la plus présente sur le territoire de Comines est la chouette chevêche. Il s'agit d'une chouette de petite taille, à l'aspect trapu. C'est la plus diurne des chouettes, malgré son nom latin (*Athene noctua*). On peut l'observer en plein jour perchée sur les poteaux ou les toits. Elle se rencontre dans les milieux ouverts voire cultivés, niche dans les cavités des vieux arbres ou les bâtiments inoccupés. Ce parcours à travers la campagne cominoise est praticable toute l'année même si la meilleure période s'étale d'avril à octobre.

Départ : parvis de l'église Sainte-Marguerite ①

 Suivre le balisage jaune : Des flèches, des bornes de jalonnement ou des marques de peinture sont disposées le long du circuit.

Au départ du parvis de l'Abbé Dervaux, dos à l'église prendre sur la droite par la rue de Lille. A hauteur du calvaire ②, traverser la rue pour gagner le trottoir d'en face afin de mieux aborder le carrefour. A sa hauteur, traverser à nouveau pour s'engager dans le chemin du Hel. A l'intersection, prendre à gauche le chemin du Vieux Soldat. Tourner à droite dans le chemin Warneton situé dans le prolongement du chemin des patards.

Après 400 mètres environ, s'engager dans le chemin de terre à droite. Traverser la voie ferrée (attention au train). Le chemin débouche sur une route où se situe le blockhaus sur votre droite ③.

Passer la chapelle ④ puis la ferme sur votre gauche pour suivre le chemin du Wynhem. Laisser la première route à gauche. Prendre la route sur votre droite. A l'intersection suivante prendre à droite puis sur votre gauche par le chemin du Petit Enfer  (vue vers le quartier de Sainte-Marguerite).

A l'intersection, prendre à droite le chemin de Sainte-Marguerite. Après le passage à niveau ⑤, prendre sur la gauche la rue de la Distillerie ⑥.

Rejoindre le point de départ sur la droite par la rue de Lille.



La chouette chevêche



Les abords d'une mare ou un alignement de saules têtards constituent des lieux propices pour découvrir la chouette chevêche, d'autant plus lorsqu'ils sont situés à proximité d'une ferme. Le calme qui règne dans cet environnement lui offre un cadre de vie adapté.





Le hibou moyen-duc



Le hibou moyen-duc recherche pour nidifier la présence de bosquets et chasse sur un territoire important. Il peut être potentiellement observé sur la totalité du territoire de Comines mais plus régulièrement dans le quartier de Sainte-Marguerite.

Ces rapaces sont observés au crépuscule et de nuit, mais rarement de jour, sauf pendant les journées froides d'hiver par beau temps où la chouette chevêche aime profiter de la chaleur du soleil.



-  Présence régulière du hibou moyen-duc
-  Présence régulière de la chouette chevêche
-  Panorama
-  Bancs

Suivez le guide !

Des flèches, des bornes de jalonnement ou des marques de peinture sont disposées le long du circuit.

-  Circuit des chouettes
-  Continuité d'itinéraires
-  Mauvaise direction
-  Changements de direction