



Pour qui sonne le carillon de Quesnoy ?

C'est presque faire une lapalissade que d'affirmer que l'histoire de la commune de Quesnoy-sur-Deûle, est fortement liée à la rivière qui la traverse, c'est-à-dire la Deûle. Prenant sa source à Carency, à proximité de Lens dans le Pas-de-Calais, la Deûle parcourt sur 68 km de nombreuses cités industrielles – ce fut d'ailleurs sa

mentionnent la présence à Quesnoy d'écluses et d'un pont. Avant sa totale destruction lors de la Première Guerre Mondiale, la ville était bâtie en fonction de la rivière : la place du village, le moulin et l'ancien château féodal lui faisaient face. Avant la Révolution, il ne passait pas moins de 2 400 bateaux par an aux écluses. La ville

La Deûle canalisée à Wambrechies.

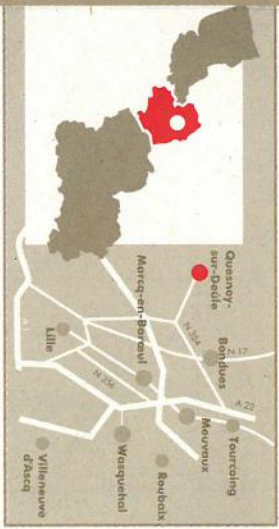


vocation que d'acheminer les matières premières aux usines – dont Lille, avant de se jeter dans la Lys à Dettlemont. Quel autre édifice qu'un pont, pouvait symboliser le lien qui unit la commune de Quesnoy à la Deûle ? En effet, on y trouve le dernier pont sur la Deûle, avant qu'elle ne se jette dans la Lys. Mais leur histoire est bien plus ancienne. Des textes du XIII^e siècle

nouvellement reconstruite dans les années 1920, tourne le dos à la rivière. Mais cette « brouille » est de courte durée. Aujourd'hui, les berges ont été réaménagées et la municipalité souhaite développer le tourisme fluvial. Et comme ultime preuve de la réconciliation, le carillon interprète depuis l'an 2000 « L'Œau Vive » !

à PIED dans le NORD

Lille Métropole



Toutes les informations pratiques mentionnées couvrent un périmètre de 10 km autour du centre.

Activités et curiosités

Ammentières : Base de loisirs des Prés du Hen (03.20.44.04.60), Réserve ornithologique, visite du Bétroif (03.20.44.18.19)

Bondoux : Château de Vert Bois (03.20.46.26.37), musée de la Médiévac (03.20.28.88.32)

Lille : Palais des Beaux-Arts (03.20.06.78.00), Musée de l'histoire Comtesse (03.28.36.84.00), Musée des Canonniers sédiens (03.20.55.58.90), Musée d'histoire Municipale (03.28.55.30.20), Parc zoologique (03.28.52.07.00), visites guidées thématiques, tour de Lille et bus (03.59.57.94.00).

Marquette-lez-Lille : Tramway touristique ANTRAM (03.28.42.44.58)

Marcq-en-Barœul : Balades commentées le 1^{er} dimanche du mois (03.20.72.60.87), Musée des Télécommunications (03.20.72.20.28)

Roubaix : La Piscine – musée d'art et d'industrie (03.20.69.23.60), bonnes adresses à Mouchart d'art et à l'histoire (03.20.65.31.90), Manufacture des Flandres (03.20.20.90.17), visites guidées thématiques (03.20.65.31.90), « Tourisme fluvial » à bord du bateau « La Deûle » (03.20.65.31.90)

Tourcoing : Musée des Beaux-Arts (03.20.28.91.60), Centre d'histoire locale (03.20.27.55.24), visites guidées d'été (03.20.26.89.03), Musée du Carillon (03.20.26.89.03), Musée du 5 juin 1944 (03.20.24.25.00)

Wambrechies : Distillerie de Genèvre (03.20.14.91.91), Musée de la Bougie et du Jout ancien (03.20.39.69.28), Plaine de jeux couverte « Kidly » (03.20.40.45.20), salles d'escalade « What's up » (03.20.39.78.88), Musée des Soldats du Feu (03.20.39.66.66)

Wasquehal : Musée du cirque « La Gardine » (03.20.98.38.06), Musée des Pompes « L'Anoupoque » (03.20.65.73.40)

Manifestations annuelles

Ammentières : Fête des Vieilles le 2^e week-end de septembre. Nuit du jazz le 1^{er} samedi d'octobre (03.20.44.18.19)

Comines : Fête des Landes en octobre (03.20.14.58.58), Journée des Talens en juin, Festival des Arts Médiévaux en septembre (03.20.14.58.58)

Lille : Festival du film court en mars (03.20.15.48.25), Festival international de la soupe « La Louche-d'Or » le 1^{er} mai (03.20.51.55.31), Festival « Dix Vagues à Lille, Méditerranée, Lomme » fin mai à fin juillet (03.28.82.07.22), Les Montgolfières en mai (03.20.05.40.62), Les Transphotographiques en juillet/août (03.20.35.00.22), Braderie 1^{er} week-end de septembre (03.20.21.94.21 ou 03.20.49.50.00), marché de Noël (03.20.21.94.21)

Lomme : Carnaval d'été en juin (03.20.09.82.05), **Marcq-en-Barœul :** Cérémonie vivante en décembre (03.20.72.60.87), Festival Lessons Musicales en octobre-novembre (03.20.45.34.37)

Roubaix : « Paris-Roubaix » course cycliste en avril, festival de l'humour et de la culture en septembre, les Transculturales en novembre, Braderie de l'Art en décembre (03.20.65.31.90)

Tourcoing : Carnaval en mars, la Franche hôte en mai, « Tourcoing Jazz Flandres Festival » en novembre (03.20.26.89.03)

Wambrechies : « Fancos » course internationale aux roues sacrées en septembre (03.28.39.69.28)

Wasquehal : Salvo international de l'arme ancienne et des shers en janvier (03.20.65.72.00), salon du Parc ancien et art (03.20.65.72.00), course aux minéraux et aux fossiles en octobre (03.20.65.72.00)

« RDV Nature et Patrimoine »
Découvrez la baine, la flore, le patrimoine du département grâce aux visites guidées gratuites du Conseil Général du Nord (brochure disponible au 03.20.57.59.59)

Hébergements-restauration
Pour des hébergements et lieux de restauration, informations et brochures disponibles dans les Offices de Tourisme et au CDT Nord

Renseignements
Office de tourisme d'Ammentières : 03.20.44.18.19
Office de tourisme de Lille : 03.59.57.94.00
Office de tourisme de Marcq-en-Barœul : 03.20.72.60.87
Office de tourisme du val de Deûle : 03.28.38.84.21

Renseignements complémentaires
Comité Départemental du Tourisme
6 rue Caubier de Chablon - BP 1232 - 59013 LILLE Cedex 03.20.57.59.59
Retrouvez toute l'information touristique sur le site du CDT : www.cdt-nord.fr où cette fiche de randonnée est également consultable et téléchargeable gratuitement.



Crédit Photos : 1, 3 : P. Houzé. 2 : T. Tancrez.

Rédactrice : Aline Ackx - Création : Penez Edition - Lille


à PIED dans le NORD

Lille Métropole

N° 9 Circuit du Grand Perne Quesnoy-sur-Deûle (10 km - 2 h 30 à 3 h 20)



Péniche sur la Deule.



- 1 Randonnée Pédestre Circuit du Grand Perne : 10 km
- 2 Durée : 2 h 30 à 3 h 20
- 3 Départ : église Saint-Michel, Quesnoy-sur-Deûle
- 4 Balisage jaune
- 5 Carte IGN : 2504 Est

Canards Chipecau.



L'avis du randonneur :
Parcours à la découverte du pays du Ferrain, sans difficultés. Des petites routes peu fréquentées et les berges de la Deûle sont empruntées. Prudence dans les traversées de routes.



Circuit du Grand Perne

(10 km - 2 h 30 à 3 h 20)

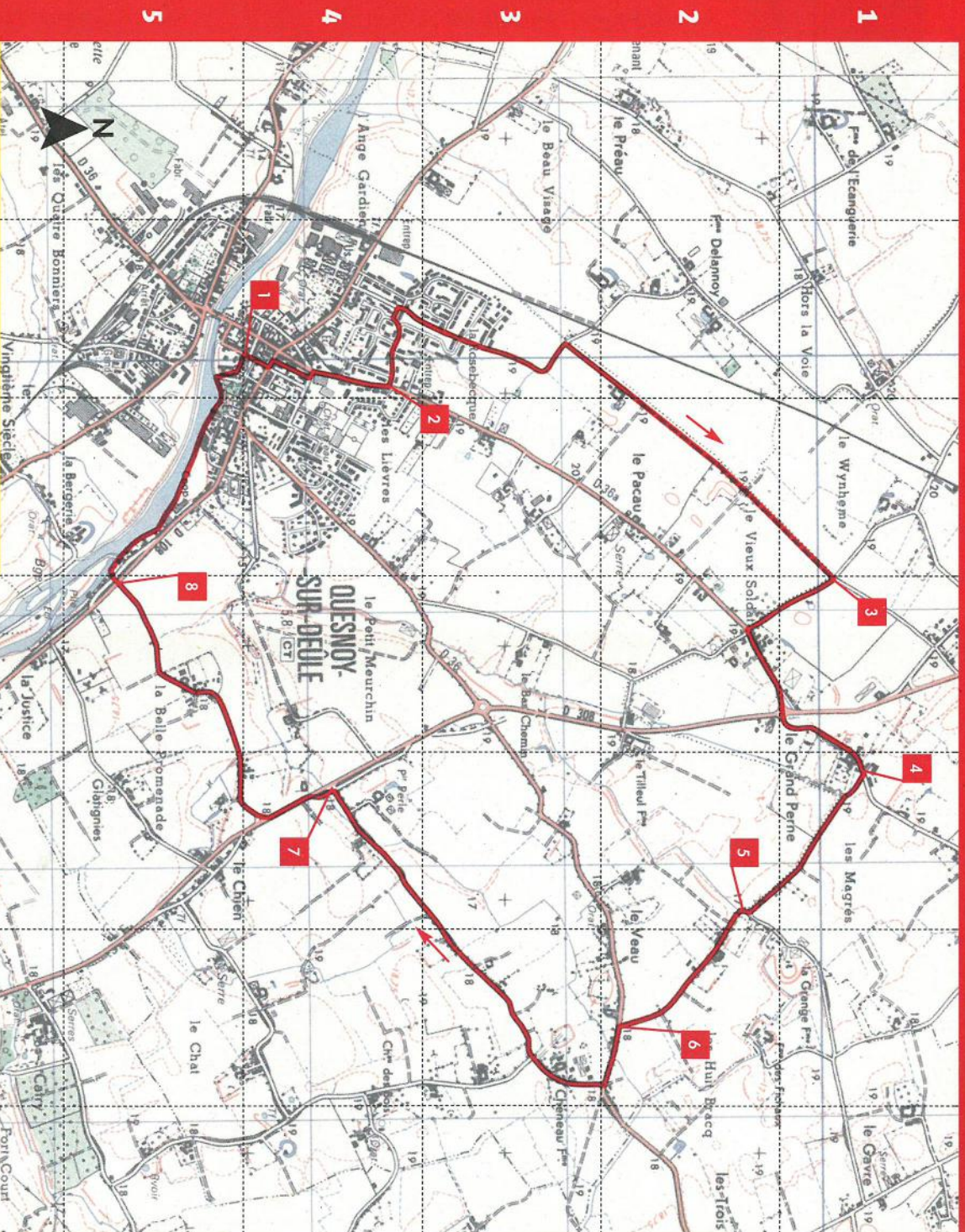
Départ : église Saint-Michel, Quesnoy-sur-Deûle.

- 1 Face au porche, portez à gauche. Suivez la RD 108 et de suite à droite la rue verte. Au bout de la rue, tournez à gauche puis à droite sur la rue des Comines (RD 36 a).
- 2 Empruntez à gauche « l'allée traversière » jusqu'au bout. Traversez le chemin des Paroiss pour prendre à droite la rue A. Wolquemanne qui se prolonge par la rue Saint-Euxèpe et aboutit au chemin des Paroiss. Portez à gauche. Le chemin tourne à droite, 100 m avant le passage à niveau. Croisez la chapelle ND de Consolation, le chemin devient alors chemin de terre. Par temps clair, on peut apercevoir les Monts des Flandres.
- 3 Au croisement prenez à droite le chemin du Veux Soldat. Arrivé sur la RD 36 a, poursuivez à gauche et au rond point, en face, par le chemin des Magnes. Passage caractéristique de prairies bordées de charmes félaids.
- 4 A l'intersection, tournez à droite dans le chemin des Magnes.
- 5 A la petite église, continuez à droite par le chemin des Magnes, qui devient plus loin le chemin des Magnez.
- 6 Longez prudemment la RD 36 vers la gauche et orientez le virage engagez-vous à droite dans le chemin du Plat Forz. Suivez celui-ci pendant 2 km jusqu'à la RD 308.
- 7 A gauche, empruntez le côté herbeux de la RD 308 sur 250 m, puis quittez la départementale à droite pour le chemin des Broyoux - dit « chemin de la Belle Promenade ».
- 8 Traversez la RD 108 et récupérez en face le sentier menant aux berges de la Deûle. Longez les berges à droite et, après la base nautique, empruntez à droite un chemin pavé qui aboutit sur la place Saint-Michel où se tient une statue de l'Archange terrassant le Diable. Retrouvez l'église.

Suivez le guide !
Des flèches, des bornes de jalonnement ou des marques de peinture sont disposées le long du circuit.



Echelle 0 250 500 m



● Ne quittez pas les sentiers balisés et respectez le travail des gestionnaires des sites, des agriculteurs et des forestiers.

- Protégez la faune, la flore et l'environnement ; emportez vos déchets.
- Respectez la signalisation et les aménagements en bordure de circuit.
- Dans le cas de modifications des itinéraires (améliorations, déviations pour causes de travaux...) suivez le nouveau balisage qui ne correspond plus alors à la description.

● Pour signaler un détournement (fléchage, difficulté, anomalie) ou suggérer une amélioration (circuit ou dépliant), contactez le CONSEIL GÉNÉRAL DU NORD, Direction du Sport, du Tourisme et des Espaces Naturels, Hôtel du Département - 59047 LILLE CEDEX (03 20.63.53.89) pdipr@cg59.fr